

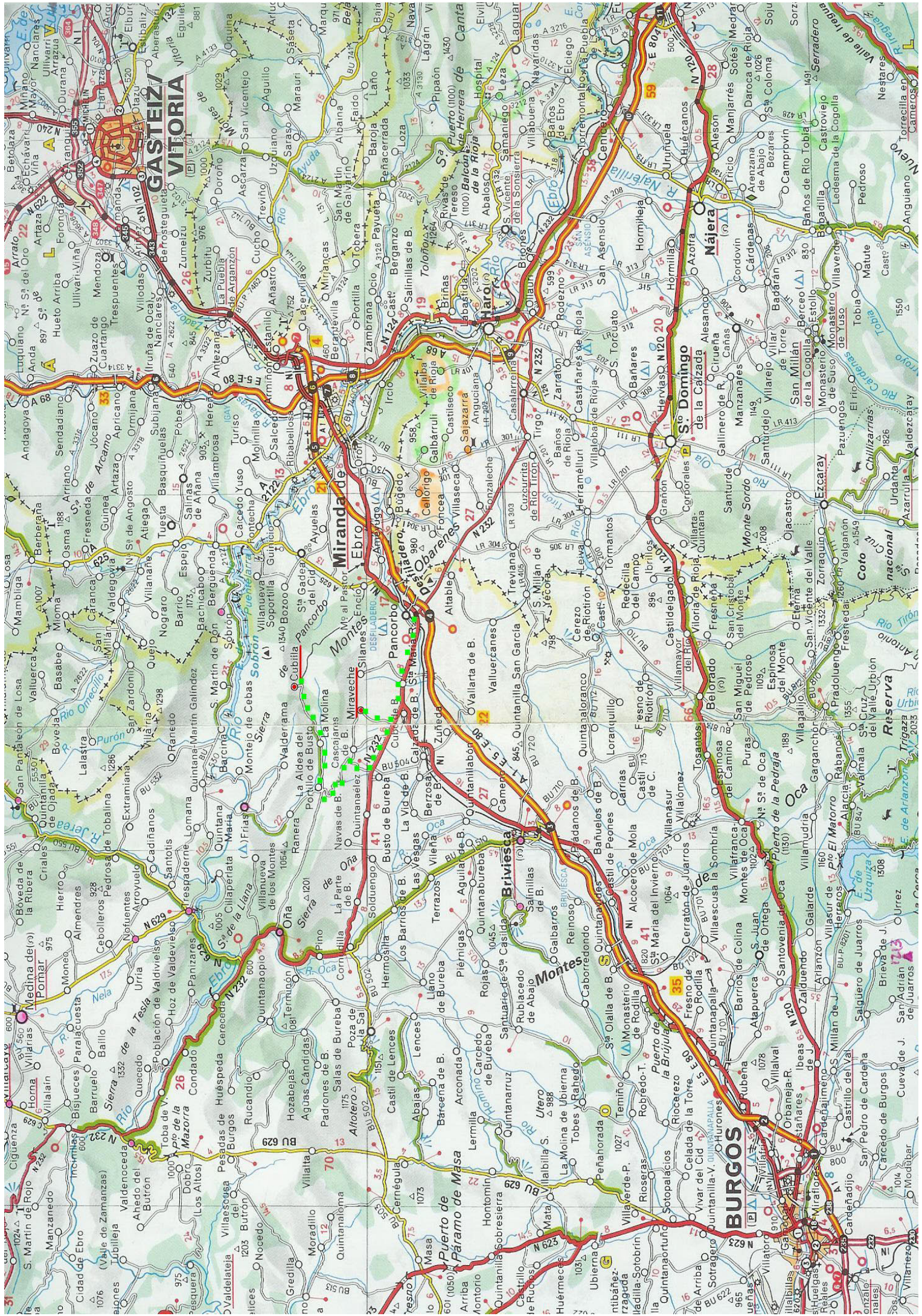


ARNOTEGI M. T.
1951. urtean fundatua

OCTUBRE: 23

LA VERDINA
1.356 metros
BURGOS - Miraveche
Travesía - Día

Documentación



GASTEIZ VITORIA

Miranda de Ebro

S. Domingo de la Calzada

BURGOS

Puerto de Maza

Montes de Briviesca

Reserva Nacional

Map scale: 1:50,000. Includes a scale bar and coordinate markings.

DOCUMENTACIÓN REFERENTE A LOS MONTES DE LA VERDINA

- (01).- Mapas 1:50.000 números 136 y 137.
- (02).- Mapas 1:25.000 136-IV y 137-III.
- (03).- Mapa B-9 de J. Malo.
- (04).- Catálogo Cimas Concurso de Centenarios (Euskal Herria) de 1956 y 1999.
- (05).- Guía Montañera.- Montes de Burgos (de SUA), pag. 211 a 216.
- (06).- Pyrenaica 148 de 1987, pag. 277 a 280.
- (07).- Pyrenaica 240 de 2010, pag. 202 a 205.
- (08).- La Verdina, Cantoña, Buey y Peña del Buey, de Mendikat.
- (09).- Notas de excursiones particulares del 4.11.99 y 23.8.02.
- (10).- Travesía de los techos de La Bureba de I. Muñoyerro (El Correo 1.10.10).

COMENTARIOS

- Consultando la documentación anterior, se observan ciertas discrepancias entre los nombres y alturas adjudicados a las diferentes cumbres de la zona.
- Según (08), Los Montes de la Verdina es la parte central de los Montes Obarenes, situados entre Pancorbo y el Portillo del Busto.
- La primera referencia que tengo sobre La Verdina como monte para el Concurso de Centenarios, es en (04) de 1956, donde le adjudican una altura de 1.356 m. Para situarlo en el plano es imposible basándose en las coordenadas que facilitan (42° 41' N. 0° 31' E., con el meridiano de Madrid).
- En (04) de 1999 la longitud ha pasado a 3° 31' E. al referirla al meridiano de Greenwich (el de Madrid tiene 3° 41' 14'' respecto a Greenwich, estos 14'' ya se han perdido).
- Con la enorme imprecisión que dan en (04), que sólo facilita hasta los minutos, teniendo en cuenta que supone un posible error en latitud de 59'' (1' es una milla y supone 1.852 m.) y en longitud para este paralelo puede ser para 59'' de unos 1.300 m. Se llega a la conclusión que no se puede situar en el mapa.
- Si en (03) medimos a escala las coordenadas con más precisión, y las trasparamos al meridiano de Greenwich, podemos ver que “su” La Verdina podría referirse a la que otros textos llaman Cantoña (da una diferencia de unos 200 m. en línea recta y prácticamente coincide en altura, de 1.356 m. ó 1.353 m. según el mapa).
- En el (03) pasando las coordenadas de Buey a las de Greenwich en planta sale un error de unos 200 m. pero la cota de 1.292 m. en (02) es de 1.351 m., diferencia 59 m.
- Dar coordenadas en grados, pero sólo hasta minutos, es una imprecisión que hace que prácticamente sean inútiles, pero es peor que esa imprecisión se haya traducido directamente a coordenadas UTM, donde no se sospecha que pueda existir esas diferencias de redondeo (hay varios casos en (04) del 1999 y en el Catálogo de Cimas de Bizkaia de Patxi Galé).
- La cumbre el Buey, según (08), tiene 1.352 m. y un buzón en que le llaman erróneamente: “La Verdina”. Para (02) tiene 1.351 m., la misma altura que figura en (10). En (03) le da una cota de 1.292 m.
- Según (10) llama La Verdina a un monte al O. de el Buey, de cota 1.348 m. En (08) tiene la misma altura pero le llama Alto de La Verdina. En (10) dicen que tiene buzón.

- Hay otra cumbre más al O. de 1.336 m. que (05) le llama La Verdina Este y dicen que tiene un buzón que le identifica como tal. Lllaman Verdina Oeste o Cantoña a la cumbre rocosa más al O. que es la más alta de la zona. A La Verdina Este, en (08) y en (02) le llaman Revilla Cabrera. Esta cota de 1.336 m. en (10) se la asignan al collado entre La Verdina (1.348 m.) y el Cantoña (1.356 m.).
- En (10) dicen que la subida al Cantoña (1.356 m.), es de dificultad alta (tiene buzón).
- Al E. de estos montes se encuentra la Peña El Buey de 1.230 m. ó 1.228 m. En (03) le llaman Picaza y en (05) Peña Picaza de 1.231 m.

MONTES DE LA VERDINA
ARNOTEGI M.T.
23 OCT. 2010
HORARIOS Y NOTAS

- 08:00 Salida de Bilbao
- 09:50 llegada a Miraveche (107 Km.).
- 12:00 cumbre de la Peña El buey (si no se sube a esta cumbre, serían las 11:38 en el collado de 1.199 m.).
- 12:45 salida de la Peña El Buey (parada de 45') (sin subir a éste, la salida del collado sería a las 12:23 con la parada de 45').
- 15:33 llegada a Cubilla con 1 h. para comer (sin la Peña del Buey serían las 14:53')
- 16:00 posible salida de Cubilla.
- 18:15 llegada a Bilbao por Pancorbo (127 Km.) (por Trespaderne son 12 Km. menos, pero se tarda un 30 % más)

NOTAS

- Como parece que se anda bien de tiempo, se podría hacer una parada intermedia a la vuelta.
- Para visitas turísticas a pueblos próximos, están Briviesca, Miranda de Ebro y Oña, en este último ya se estuvo con el Club el 2.2.08.
- Briviesca está a 21 Km. de Miraveche y el telf. de la Oficina de Turismo es 647.593939.
- Miranda de Ebro está a 33 Km. de Miraveche y el telf. de la Oficina de Turismo es 947.320303.
- Teléfono del Ayuntamiento de Miraveche: 947.595081.
- Si alguien tuviera intención de ascender al Cantoña de 1.353 m., conviene recordar que su cresterío rocoso está considerado difícil.
- Si se utilizan los cuatro ficheros para el GPS, tener en cuenta que se ha empleado el Datum Europeo 1950, UTM 30T y se han obtenido con el programa Ozi-Explorer.

MONTES DE LA VERDINA

TRAVESIA DE MIRAVECHE A CUBILLA

23 OCT. 2010



SUBIDA (5,5 Km.):

(0 h. 00') salimos de Miraveche hacia la sierra por la calle La Lastra y luego por la calle Torre.- Vamos por la pista hormigonada que va a la piscina.

(0 h. 08') cogemos la pista que sale a la der. junto a la piscina.

(0 h. 15') dejamos un desvío a la izq.

(0h. 26') llegamos a un pequeño valle, subimos a la der. por senderos de ganado que a veces se pierden, pasando tramos por zonas cerradas de matojos, así vamos subiendo por la lomada.- Luego se pasa a zona rocosa con bastante pendiente y piedrilla suelta.

(1 h. 05') se termina la roca y salimos a la crestera aproximadamente entre La Verdina Este (1.336 m.) y La Verdina o Alto de La Verdina (1.348 m.).- subimos a la der.

(1 h. 11') llegamos al Alto de La Verdina (no se si ahora tiene buzón como dice El Correo del 1.10.10). Bajamos por un sendero por la vertiente N. cerca de la crestera.

(1 h. 18') llegamos a un collado de 1.301 m. que tiene unos pinos pequeños y ascendemos a la siguiente cumbre.

(1h. 26') cumbre que, según la documentación consultada, es el Buey de 1.351 m., pero el buzón le llama La Verdina. Descendemos en dirección S. 30° E. hacia un collado.

(1 h. 48') collado de 1.199 m. entre el Buey y la Peña El Buey. De este punto, parte la pista que baja a Cubilla hacia el N., pero incluiremos la ascensión a la Peña El Buey, aunque es opcional, para lo cual subiremos hacia el E.

(2 h. 10') cumbre de la Peña El Buey de 1.230 m., con buzón y vértice geodésico.

BAJADA (6,5 Km.):

(0 h. 00') bajamos de la cumbre de la Peña El Buey hacia el O.

(0 h. 18') collado de 1.199 m. cogemos la pista del Hayedo de Rivacota que baja al N. hacia Cubilla.

(1 h. 10') a unos 3 Km. del collado en una bifurcación vamos por la izq. al NO.

(1 h. 40') después de salir a la pista que va de Encio a Cubilla y recorrer por ella unos 50 m. a la izq. llegamos a la carretera que va a Cubilla por el Portillo del Busto. Este punto es bastante adecuado para que espere el autobús en vez de parar en el pueblo, que está a unos 600 m.

(1 h. 48') llegada a Cubilla.

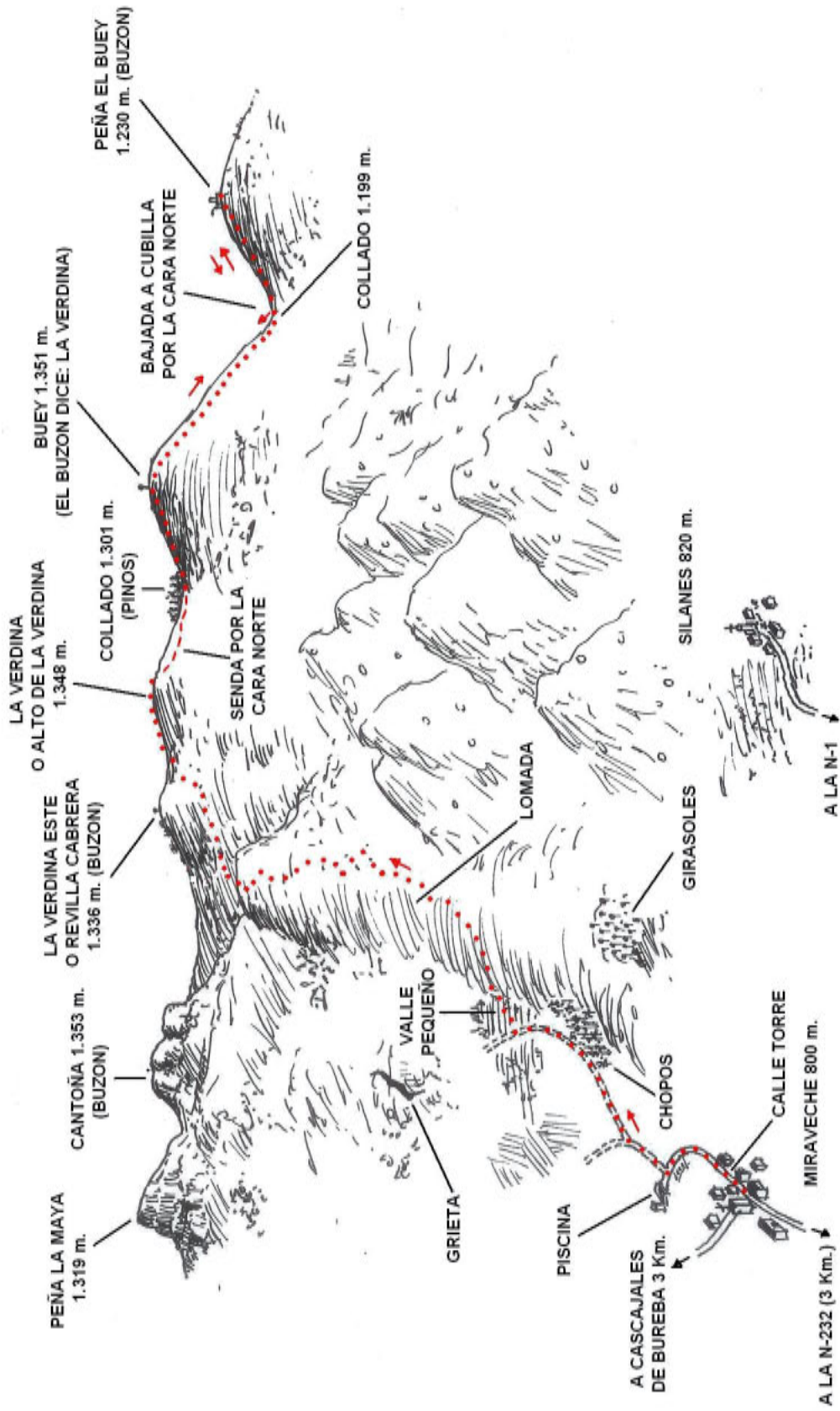


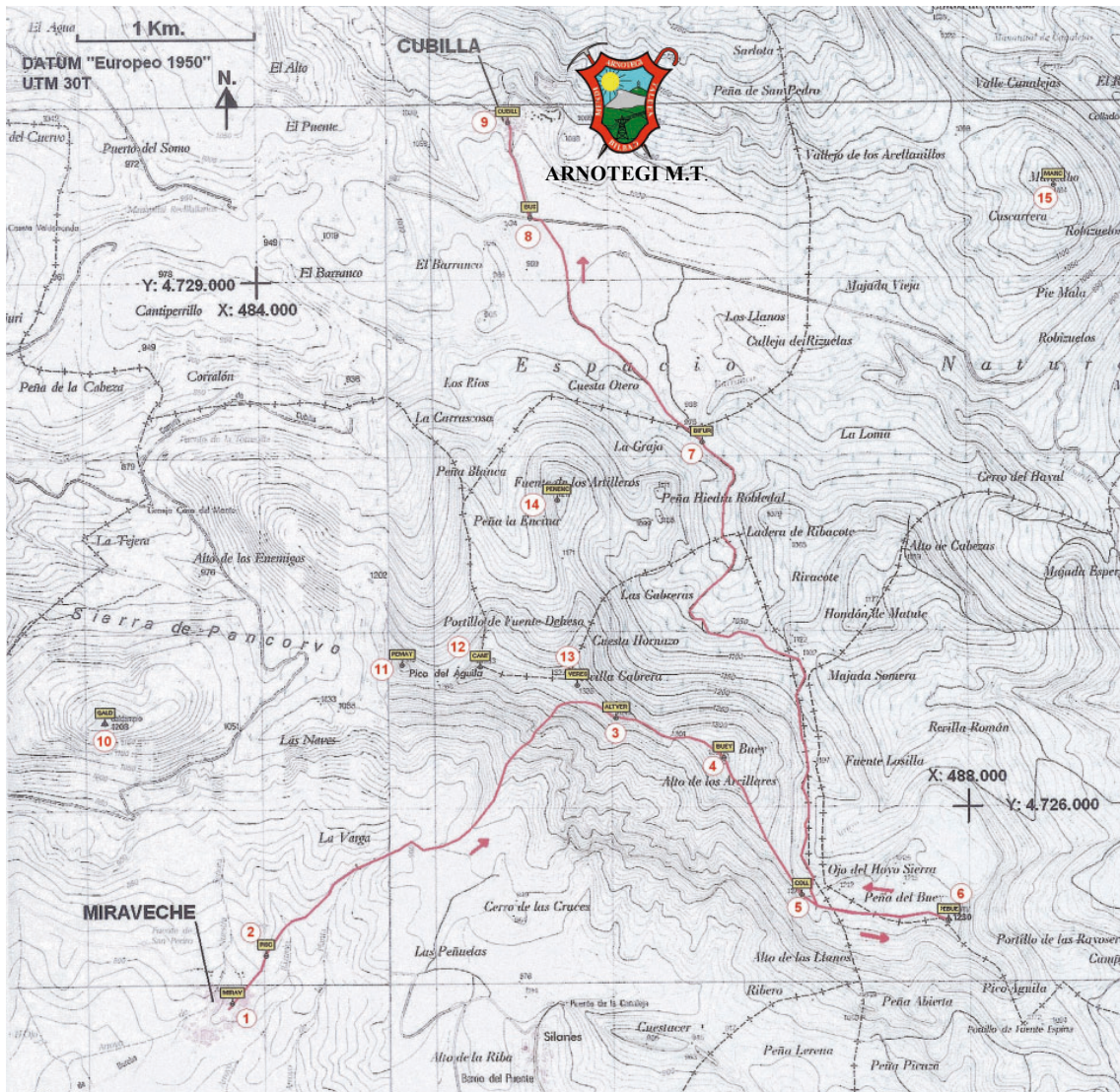
ARNOTEGI.M.T.

SUBIDA

MONTES DE LA VERDINA

23 OCTUBRE 2010

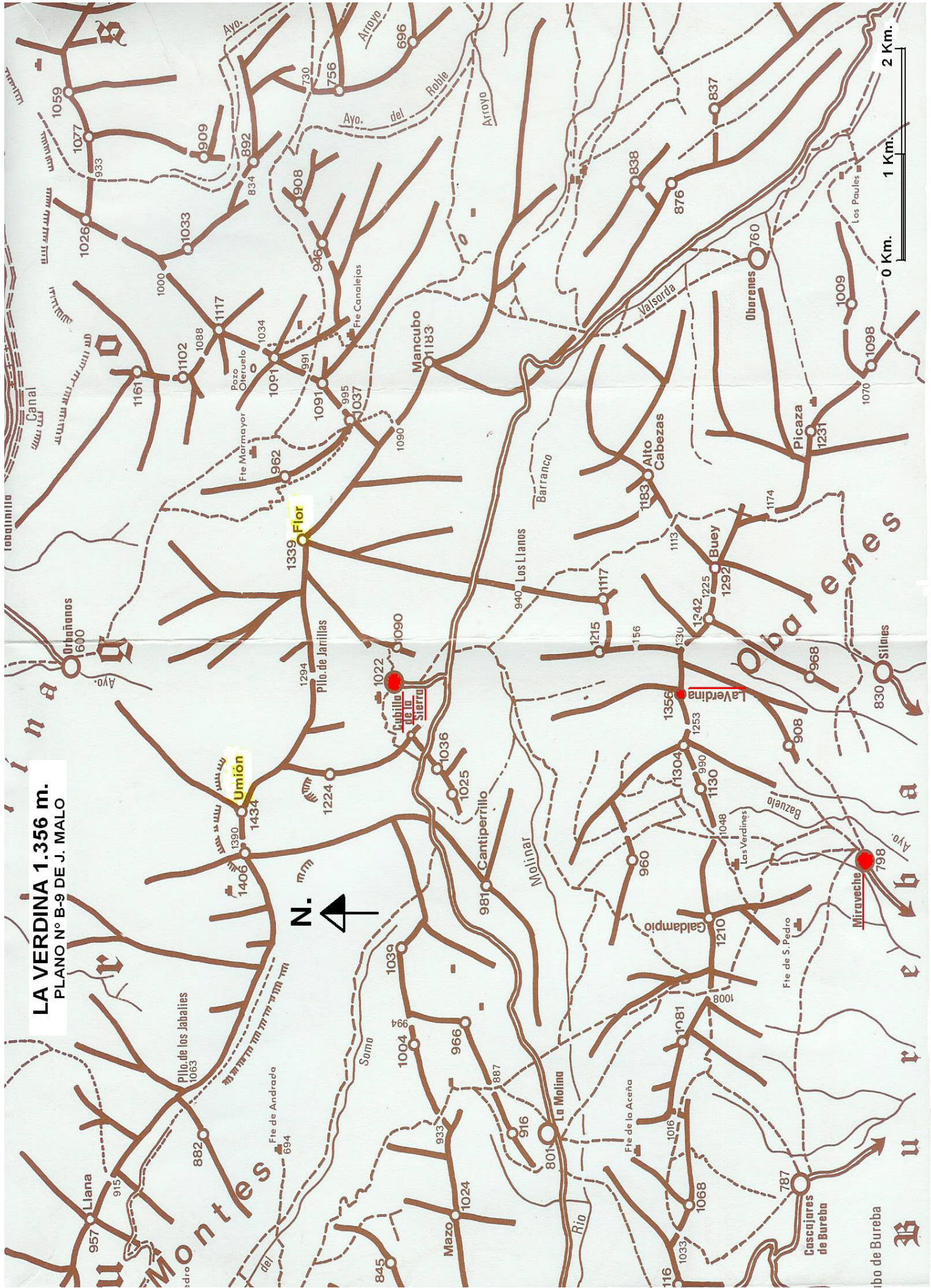




CONJUNTO DE LA TRAVESIA

- 1.- Miraveche 800 m.
- 2.- Piscina.
- 3.- La Verdina o Alto de La Verdina 1.348 m.
- 4.- Buey 1.351 m.
- 5.- Collado y pista de bajada a Cubilla 1.199 m.
- 6.- Peña El Buey (opcional) 1.230 m.
- 7.- Desvío a la izq.
- 8.- Posible parada bus.
- 9.- Cubilla 1.020 m.
- 10.- Galdampio 1.208 m.
- 11.- Peña La Maya 1.319 m.
- 12.- Cantoña 1.353 m.
- 13.- Verdina Este 1.336 m.
- 14.- Peña de la Encina 1.217 m.
- 15.- Mancubo 1.184 m.

LA VERDINA 1.356 m.
PLANO N° B-9 DE J. MALO



ALTO DE LA VERDINA 1.348 m. (de MENDIKAT):

Información del Monte	
Monte	Verdina, Alto de la (1.348 m)
Sierra/Macizo	Obarenes
Altitud	1.348 m
Situación	42°41'24,73"N 3°10'14"W :: 30T 486028 4726512
Mapa	Miranda de Ebro (21-8) (137)
Accesos	Cubilla (1h 30 m); Miraveche(1h 30 m).
Descripción	
★ Por <i>Javi Urrutia</i> .	

Dentro de los Montes Obarenes se distingue un "submacizo" que domina La Bureba entre el desfiladero de Pancorbo y el portillo de Busto (992 m.). La parte central de esta alineación montañosa se conoce con el nombre de Montes de La Verdina, topónimo con que se conocen los altos pastizales que por aquí arriba se extienden.

Tres cimas forman un pelotón escoltadas por el torreón de Peña. La Maya (1.328 m.) y la loma de Peña el Buey (1.230 m.): Cantoña (1.356 m.), La Verdina (1.348 m) y Buey (1.352 m.). El primero de ellos es un gran y espectacular "yunque" rocoso, mientras que las dos restantes son alomadas. Al pie de estas elevaciones, en la vertiente Burebana se enclava un extraño sistema de farallones y gendaremes de conglomerados ocre que recuerdan, en escala mas reducida, a parajes como los mallos de Riglos (Huesca).

Existen algunas confusiones en cuanto a la ubicación de las cotas. Por un lado, en la cumbre que los naturales coinciden denominar Buey (1.351 m.) se halla un buzón con el nombre de La Verdina. Esta denominación es, como se ha dicho, genérica de la sierra, en concreto de los terrenos que se ubican entre Buey y Cantoña. Por ello, parece más apropiado denominar Alto de La Verdina (1.348m.) a la cima que se enclava en el centro del paraje (1.348 m).

Desde la vertiente Norte se sube desde Cubilla (1.020 m), siendo el itinerario más evidente, que no el más corto, el que discurre por la pista del hayedo Rivacota y que nos coloca en el collado (1.199 m.) que forma Buey (1.351 m) con la Peña El Buey (1.351 m.). Desde este collado un sendero permite ganar el Buey (1.351 m.), aunque es posible el rodeo por la vertiente Sur con objeto de colocarnos en el collado siguiente (1.301m .), que es el que nos separa del Alto de La Verdina (1.348 m.), al que se llega recorriendo una cómoda cresta semirrocosa. El atajo desde la pista hacia la sierra es factible, aunque puede resultar conveniente no subir a derecho por el hayedo al encontrarse algunas

franjas rocosas que es preciso evitar (sin demasiada dificultad). Por ello resulta más cómodo tomar como referencia el collado de Fuente Dehesa (1.171 m.), un amplio cuello que individualiza al Norte la Peña la Encina (1.217 m.), de interesante atalaya. Una vez en el collado se recorre el lomo hasta la cresta (1.327 m.). Por la izquierda se gana una primera cota, Revilla Cabrera (1.336 m.), desde donde se sigue hasta La Verdina (1.348 m.). Desde Silanes (817 m.) la ruta mas sencilla accede al collado (1.199 m.) entre Buey y Peña El Buey. Hay que rodear una cresta rocosa (987 m.) encima del pueblo por la derecha hasta situarnos en unas campas (917 m), desde donde se sube de frente hacia la peña que nos domina (1.204 m). Debajo de esta peña un sendero realiza una travesía hacia la izquierda por encima del rocoso barranco para salir al citado collado.

Accesos: Cubilla (1 h. 30'); Miraveche (1 h. 30').

Montes Próximos [en un radio de 5 Km.]

Núm. Monte	Sierra	Altitud	Situación	Distancia	Rumbo
1 Buey	Obarenes	1.352 m.	30T 486625 4726286	0,638 Km.	111 ºN
2 Cantoña	Obarenes	1.356 m.	30T 485269 4726805	0,813 Km.	291 ºN
3 Peña la Maya	Obarenes	1.328 m.	30T 484800 4726800	1,260 Km.	283 ºN
4 Buey, Peña el	Obarenes	1.230 m.	30T 487887 4725353	2,190 Km.	122 ºN
5 Galdampio	Obarenes	1.210 m.	30T 483120 4726498	2,904 Km.	270 ºN
6 Mancubo	Obarenes	1.183 m.	30T 488500 4729500	3,881 Km.	40 ºN
7 Pollos	Obarenes	1.108 m.	30T 481990 4726776	4,041 Km.	274 ºN
8 Flor	Obarenes	1.340 m.	30T 486649 4730966	4,507 Km.	8 ºN
9 Liebre, Peña la	Obarenes	1.098 m.	30T 489526 4723624	4,537 Km.	130 ºN

Montes de la Sierra de Obarenes. Se muestran los 10 más cercanos.

Núm. Monte	Sierra	Altitud	Situación	Distancia	Rumbo
1 Peña la Maya	Obarenes	1328 m.	30T 484800 4726800	1,261 Km.	283 ºN
2 Galdampio	Obarenes	1210 m.	30T 483120 4726498	2,908 Km.	270 ºN
3 Mancubo	Obarenes	1183 m.	30T 488500 4729500	3,878 Km.	40 ºN
4 Pollos	Obarenes	1108 m.	30T 481990 4726776	4,047 Km.	274 ºN
5 Flor	Obarenes	1340 m.	30T 486649 4730966	4,497 Km.	8 ºN
6 Umión	Obarenes	1434 m.	30T 484185 4731570	5,383 Km.	340 ºN
7 Talos Somos	Obarenes	1409 m.	30T 483669 4731572	5,583 Km.	335 ºN
8 Torrequejo	Obarenes	1117 m.	30T 488790 4731878	6,035 Km.	27 ºN
9 Cueto	Obarenes	1114 m.	30T 479482 4726836	6,554 Km.	273 ºN
10 Castillete	Obarenes	1039 m.	30T 490177 4721289	6,670 Km.	142 ºN

FOTOS DE CUMBRES DE LOS MONTES DE LA VERDINA

Alto de La Verdina 1.348 m. vista desde El Buey



Alto de La Verdina 1.348 m. cumbre



Cantoña 1.353 m. vista desde La Bureba (sur)



Cantoña 1.353 m. cumbre



Peña El Buey 1.230 m. cumbre



Buey 1.351 m. cumbre

